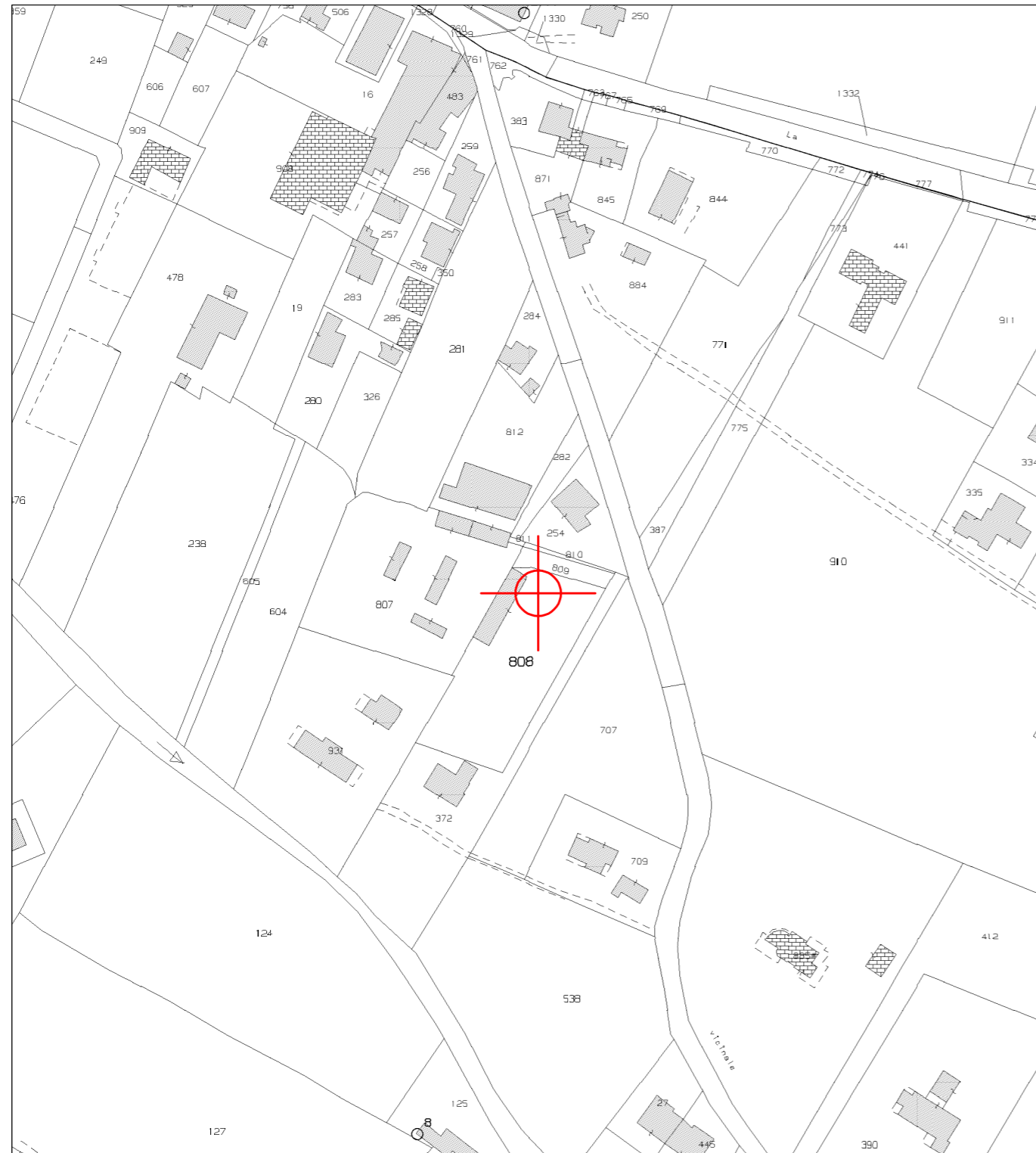
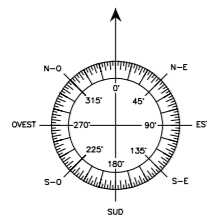
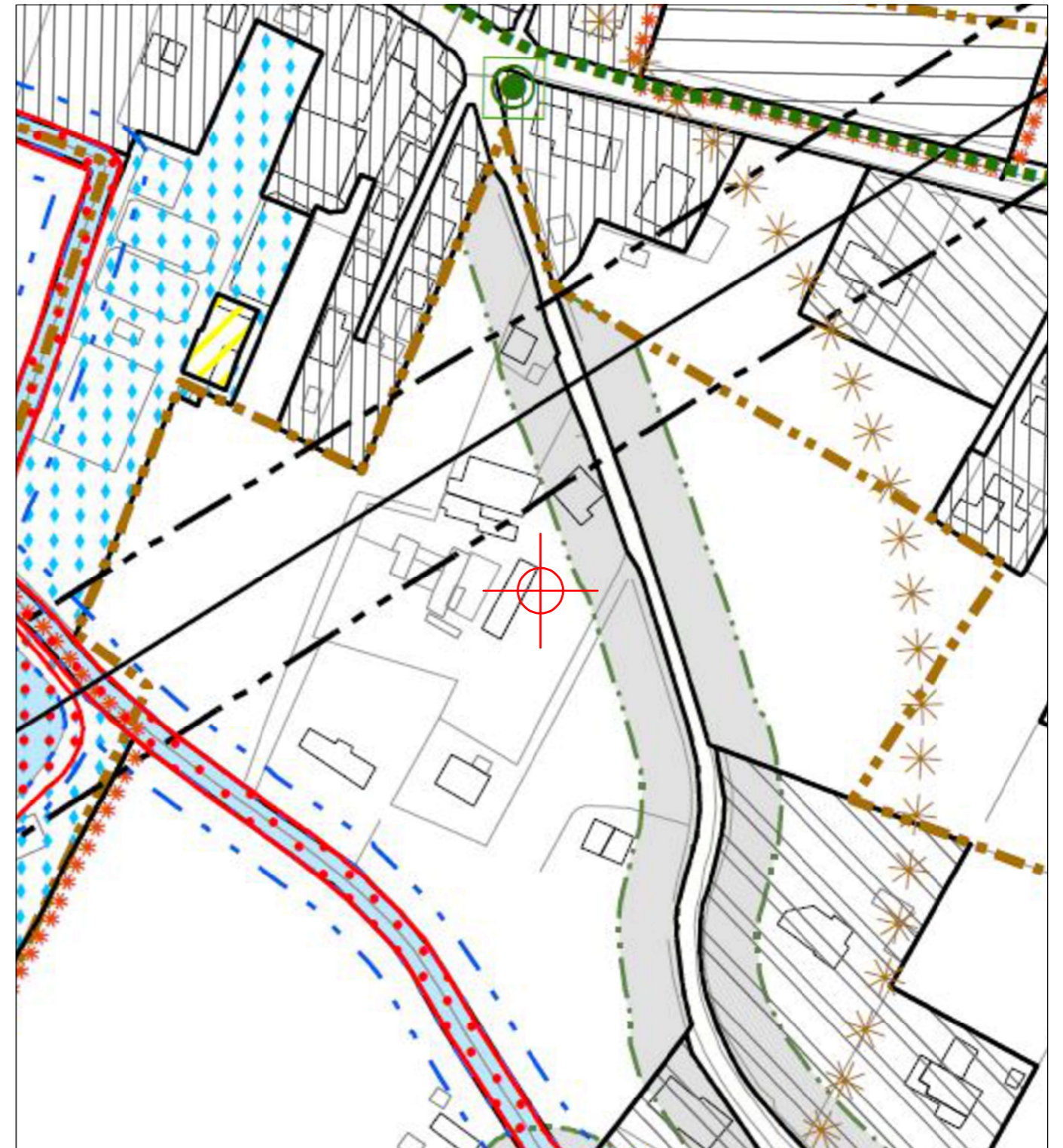



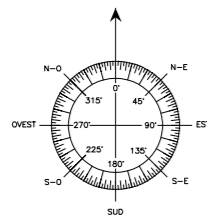
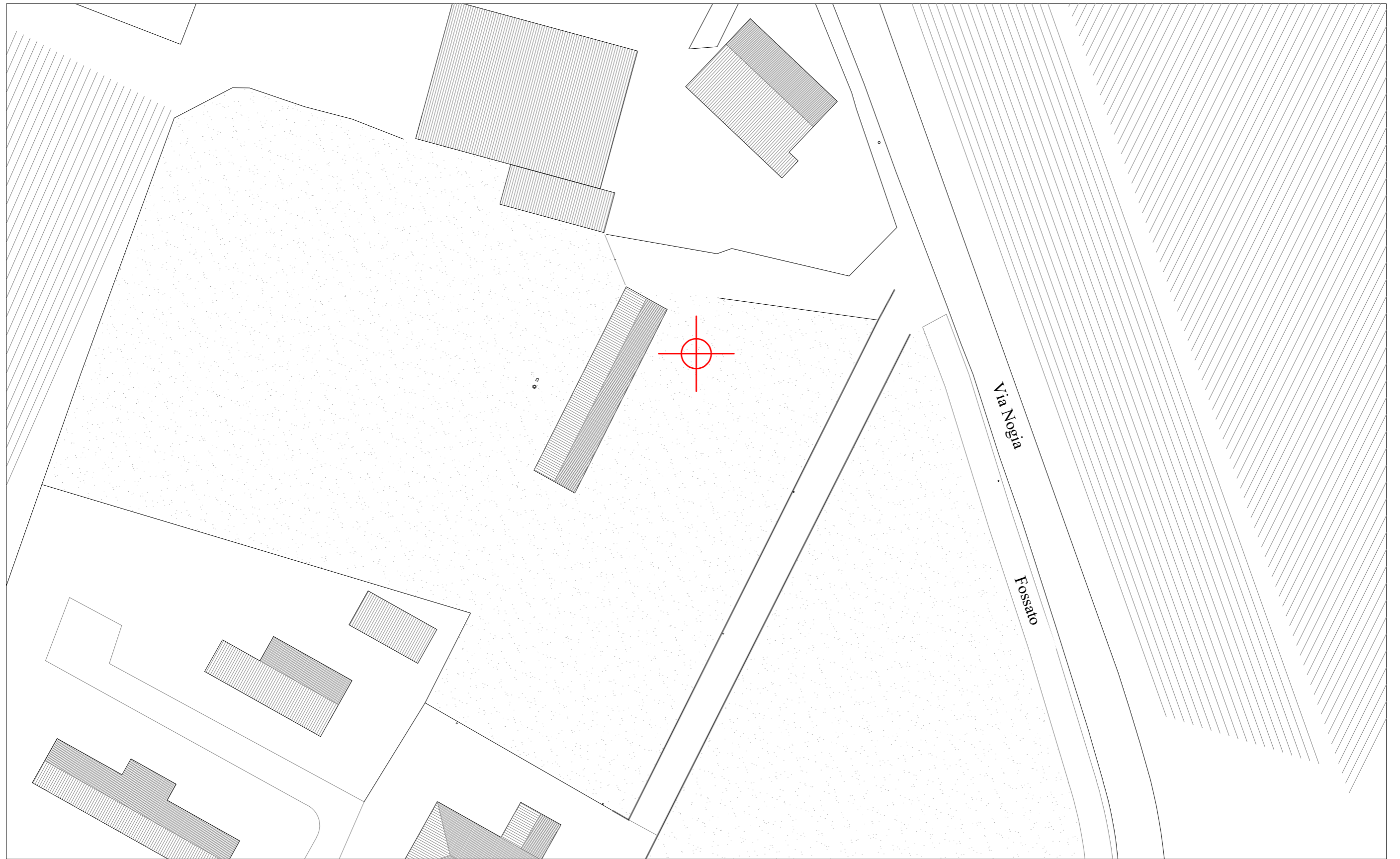
COMUNE DI VIGONOVO (VE)
 ESTRATTO CATASTALE
 Foglio 10 Mappale 808



COMUNE DI VIGONOVO (VE)
 ESTRATTO PIANO DEGLI INTERVENTI
 Zona E



PROGETTO INFRASTRUTTURA PER LE TELECOMUNICAZIONI		
Sito PNRR NIN1073 VIGONOVO		Codice e Nome Sito INWIT: 1669VE VIGONOVO Codice e Nome Sito VODAFONE: VE-36368-A GALTA
Disegnato: M. P.	Approvato:	
Revisione: A	Data:	
Formato: A3	Scala: 1:2000	File: 1669VE VIGONOVO_PM.dwg
Località: Via Noglia snc - Vigonovo (VE)		
Oggetto: INQUADRAMENTO CARTOGRAFICO		

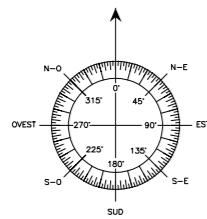
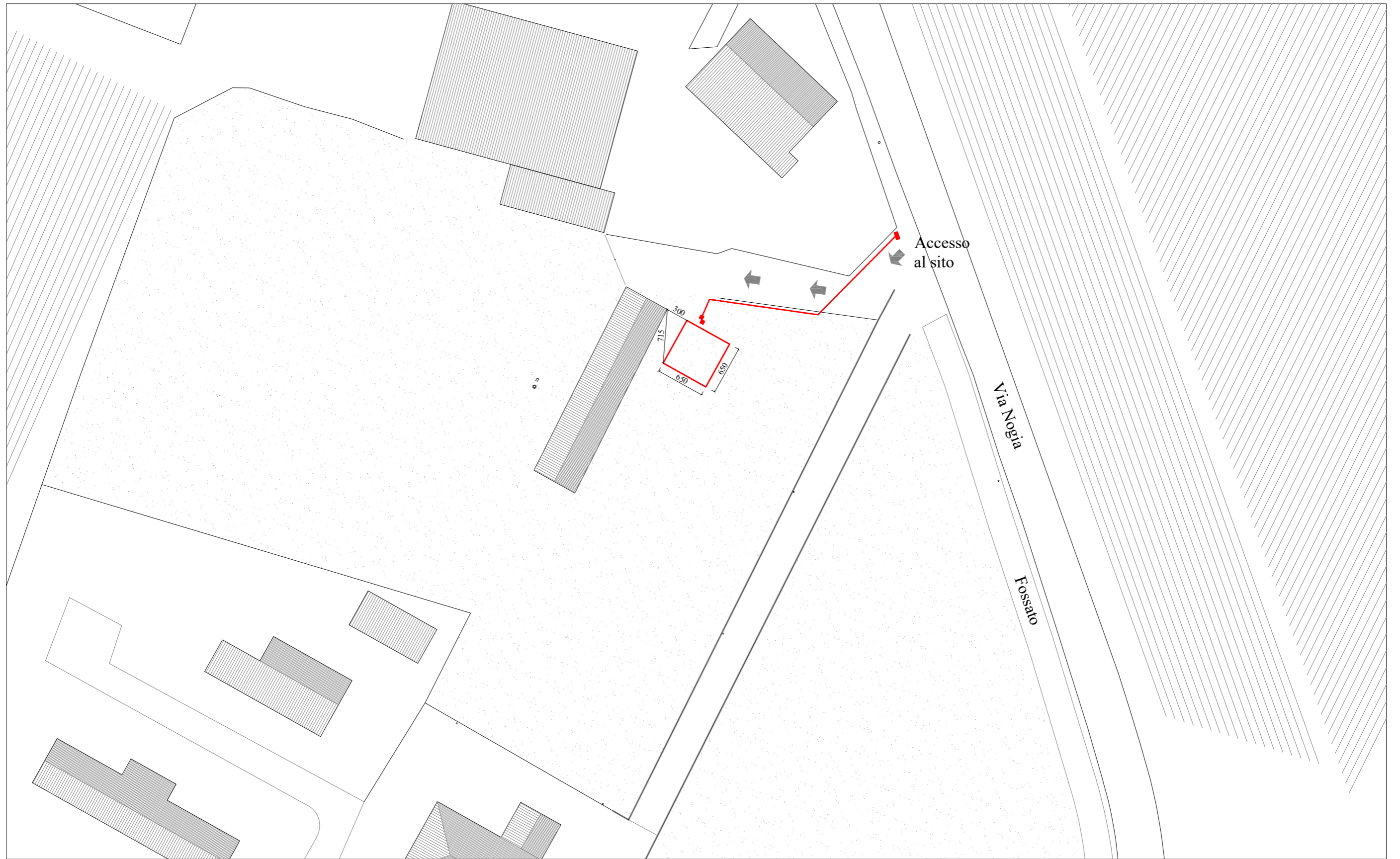


AREA DI INTERVENTO



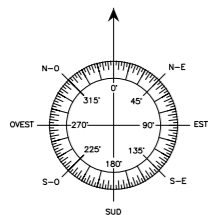
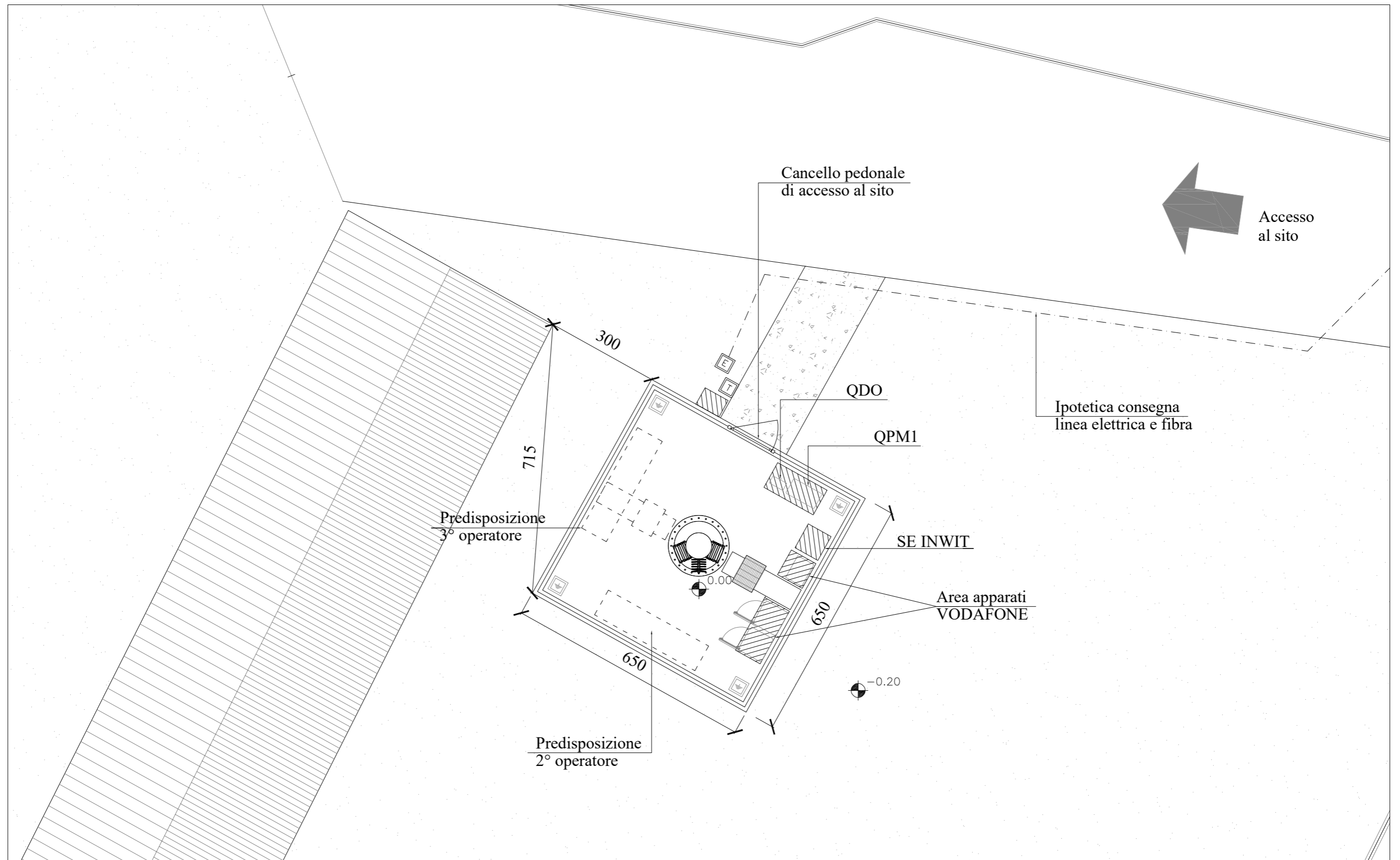
PROGETTO INFRASTRUTTURA PER LE TELECOMUNICAZIONI

Sito: PNRR NIN1073 VIGONOVO		Codice e Nome Sito INWIT: 1669VE VIGONOVO Codice e Nome Sito VODAFONE: VE-36368-A GALTA	
Disegnato: M. P.	Data:		
Revisione: A	Scala: 1:500	File: 1669VE VIGONOVO_PM.dwg	
Formato: A3	Località: Via Nogia snc - Vigonovo (VE)		
Oggetto: STATO DI FATTO - PLANIMETRIA GENERALE			



PROGETTO INFRASTRUTTURA PER LE TELECOMUNICAZIONI

Sito: PNRR NIN1073 VIGONOVO		Codice e Nome Sito INWIT: 1669VE VIGONOVO
Disegnato: M. P.		Codice e Nome Sito VODAFONE: VE-36368-A GALTA
Revisore: A	Appr:	
Formato: A3	Data:	File: 1669VE VIGONOVO_PM.dwg
Località: Via Nogia snc - Vigonovo (VE)		
Oggetto: STATO DI PROGETTO - PLANIMETRIA GENERALE		



PROGETTO INFRASTRUTTURA PER LE TELECOMUNICAZIONI

Sito: PNRR NIN1073 VIGONOVO		Codice e Nome Sito INWIT: 1669VE VIGONOVO Codice e Nome Sito VODAFONE: VE-36368-A GALTA
Disegnato: M. P.	Approv:	
Revisione: A	Data:	
Formato: A3	Scala: 1:100	File: 1669VE VIGONOVO_PM.dwg
Località:	Via Noglia snc - Vigonovo (VE)	
Oggetto:	STATO DI PROGETTO - PIANTA	